


PROVINCIA DE SANTA CRUZ



SERVICIOS PUBLICOS SOCIEDAD DEL ESTADO

Objeto: Colectora y Ampliación red de cloacas calle Lago Posadas y
mz.49

Localidad: Pico Truncado

Obra: Colectora y ampliación de Redes Cloacales calle Lago Posadas y mz.49

MEMORIA DESCRIPTIVA

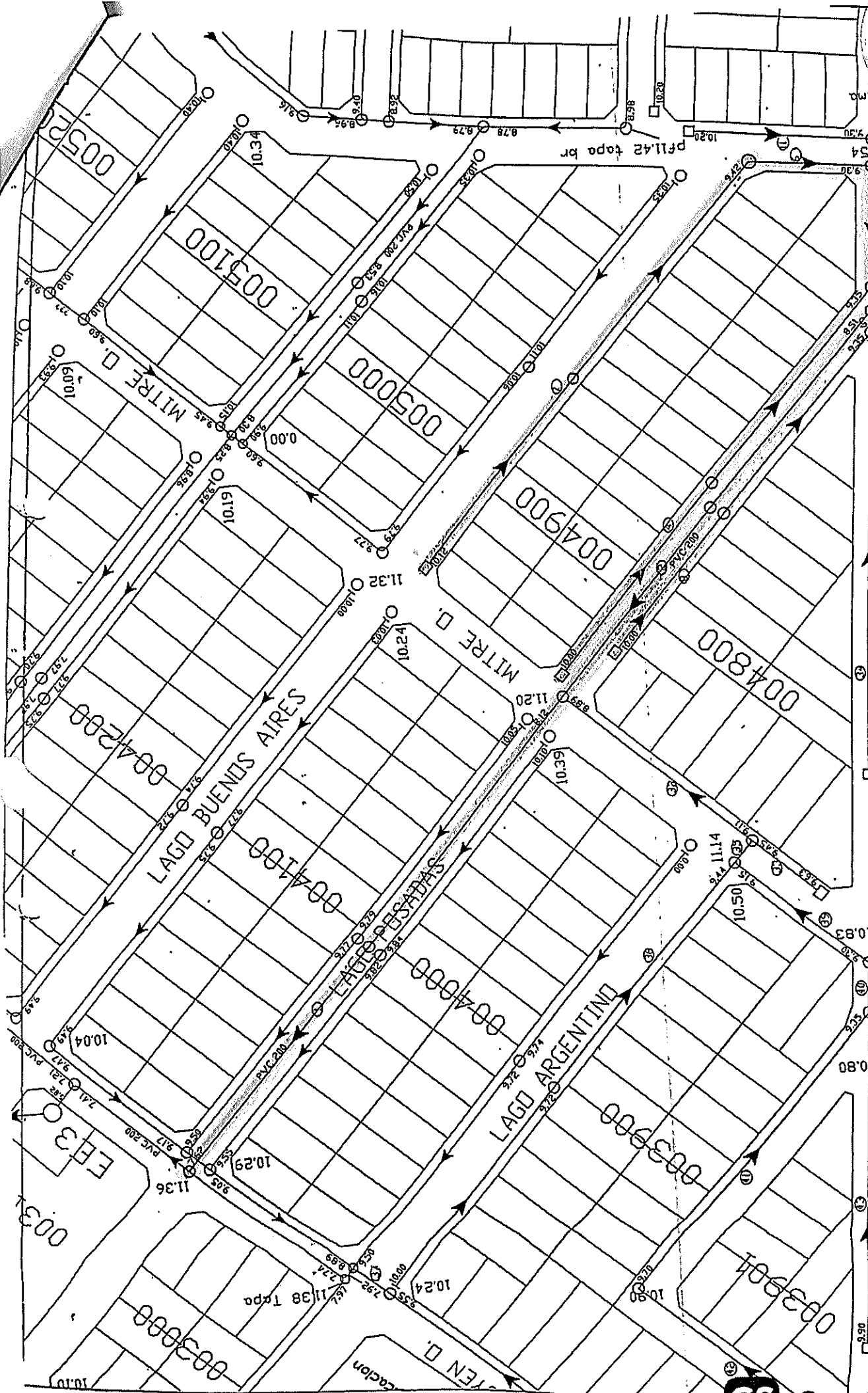
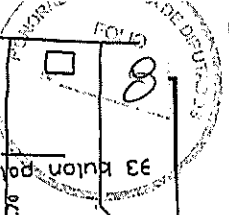
En la zona oeste de la localidad de Pico Truncado sobre la calle Orkeke quedo una franja de manzanas sin servicio de red cloacal.

Las redes proyectadas tienen por finalidad resolver los sucesivos reclamos de los vecinos por pozos absorbentes saturados y derrames de líquidos cloacales en la vía pública.

La presente obra contempla construir una colectora en PVC Ø 200 CL4 por calle Lago Posada entre H.Irigoyen y Orkeke, dicha colectora tendrá la función de desaguar los efluentes cloacales de la zona.

Dentro de los trabajos previstos se realizara redes cloacales domiciliarias en PVC Ø160 CL4 para las manzanas 49 y manzana 48 sobre calle Lago Posadas, brindando así servicio a 39 frentistas además de ser la base para conectar la cloaca de toda la zona






ORKEKE

ORKEKE

PROYECTO CLOACAS COLECTORA CALLE LAGO POSADAS Y MZ 49

COMPUTO METRICO


Nº CALLE	MZ	ENTRE CALLE	Y	REDES (m)		PROFUNDIDADES				EXCAV m3	CAMARAS		BOCA ACC	
				Ø 200	Ø 160	COTA T	COTA C	TICOTA C	PROM.		BR -2,5	BR +2,5		
1	L POSADAS	40/41	YRIGOYEN	CALLE	190		11,36	7,62	11,3	8,12	3,76	571,52		2
2	L POSADAS	48/49	MITRE	MITRE	164		11,3	8,12	10,65	8,51	2,96	388,35		2
3	CRUCE CALLE		L POSADAS	ORKEKE		6	10,65	8,51	10,65	8,51	2,4	9,36	2	
4	L POSADAS	49	MITRE	ORKEKE		157	11,2	10	10,65	9,35	1,51	154,1	1	1
5	ORKEKE	49/56	PUEYRREDON	L POSADAS		44	10,65	8,51	10,54	8,66	2,27	64,922	1	
6	PUEYRREDON	49	L BS AS	ORKEKE		38	11,42	9,42	10,54	9,3	1,88	46,436	1	
7	L BS AS	49	MITRE	PUYRREDON		167	11,32	10,12	11,42	9,42	1,86	201,9	1	1
8	L POSADAS	48	MITRE	ORKEKE		130	11,3	10	10,65	9,35	1,56	131,82	2	0
9	CRUCE CALLE		L POSADAS	ORKEKE		8	10,65	9	10,65	8,7	2,06	10,712	0	1



CamScanner

Escaneado con CamScanner

PROVINCIA DE SANTA CRUZ



SERVICIOS PUBLICOS SOCIEDAD DEL ESTADO

Objeto: Ampliación red de cloacas: mz.16, 16.02, 16.03, 16.04 y 16.05

Localidad: Pico Truncado



CamScanner

Escaneado con CamScanner

Obra: Ampliación de Redes Cloacales

MEMORIA DESCRIPTIVA

En la zona oeste de la localidad de Pico Truncado sobre la calle Orkeke quedo una franja de manzanas sin servicio de red cloacal.

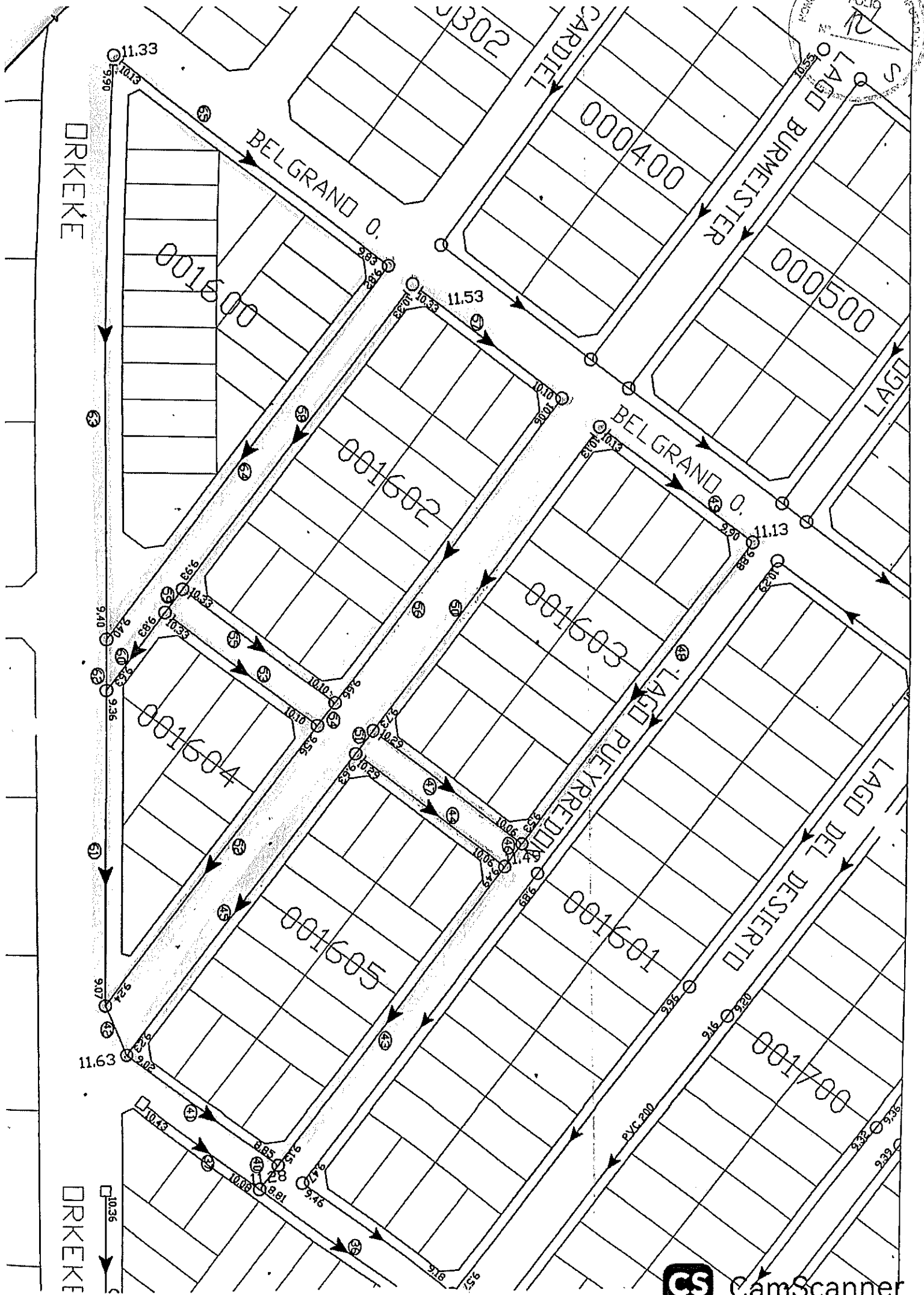
Las redes proyectadas tienen por finalidad resolver los sucesivos reclamos de los vecinos por pozos absorbentes saturados y derrames de líquidos cloacales en la vía pública.

Dentro de los trabajos previstos se realizara redes cloacales domiciliarias en PVC Ø160 CL4 para las manzana 16, 16.02, 16.03, 16.04, 16.05 brindando así servicio a 82 frentistas además de ser la base para conectar la cloaca de toda la zona.



CamScanner

Escaneado con CamScanner




FOLIO 10


PROYECTO CLOACAS CALLE ORKEKE Mz 16

COMPUTO METRICO

Nº CALLE	MZ	ENTRE CALLE	Y CALLE	REDES (m)		PROFUNDIDADES						EXCAV m3	CAMARAS		BOCA ACCESO
				Ø 200	Ø 160	COTA T	COTA C	COTA T	COTA C	PROM.	BR -2,5		BR +2,5		
52	L BURMEISTER	16 04 PASAJE S/N	ORKEKE		104	11,49	9,56	11,63	9,24	2,42	163,59	1			
53	PASAJE S/N	16 04 L CARDIEL	L BURMEISTER		53	11,48	10,33	11,49	10,1	1,53	52,709				
54	CRUCE CALLE	PASAJE S/N	L BURMEISTER		9	11,49	9,56	11,49	9,66	2,14	12,519	1			
55	PASAJE S/N	16 02 L CARDIEL	L BURMEISTER		53	11,48	10,33	11,49	10,1	1,53	52,709				
56	L BURMEISTER	16 02 PASAJE S/N	BELGRANO		111	11,53	10,06	11,49	9,66	1,91	137,81	1			
57	BELGRANO	16 02 L CARDIEL	L BURMEISTER		53	11,53	10,93	11,53	10,1	1,575	54,259	1			
58	L CARDIEL	16 02 PASAJE S/N	BELGRANO		109	11,53	10,33	11,48	9,93	1,635	115,84	1			
59	CRUCE CALLE	PASAJE S/N	L CARDIEL		9	11,48	9,93	10,48	9,83	1,36	7,956	1			
60	L CARDIEL	16 04 PASAJE S/N	ORKEKE		29	11,48	9,83	11,48	9,63	2,01	37,889				
61	ORKEKE	16 04 L CARDIEL	L BURMEISTER		94	11,63	9,07	11,33	9,36	2,525	154,28				
62	CRUCE CALLE	L CARDIEL	ORKEKE		16	11,48	9,36	11,48	9,4	2,36	24,544	1			
63	ORKEKE	16 L CARDIEL	BELGRANO		168	11,33	9,9	11,48	9,4	2,015	220,04	2			
64	L CARDIEL	16 ORKEKE	BELGRANO		136	11,53	9,82	11,48	9,4	2,155	190,5	1			
65	BELGRANO	16 ORKEKE	L CARDIEL		98	11,33	10,13	11,53	9,83	1,71	108,93				
T O T A L E S					354	4067					5686,7	38	9	17	



PROVINCIA DE SANTA CRUZ



SERVICIOS PUBLICOS SOCIEDAD DEL ESTADO

Objeto: Ampliación red de cloacal: mz. 48,39,39.01 y 28

Localidad: Pico Truncado

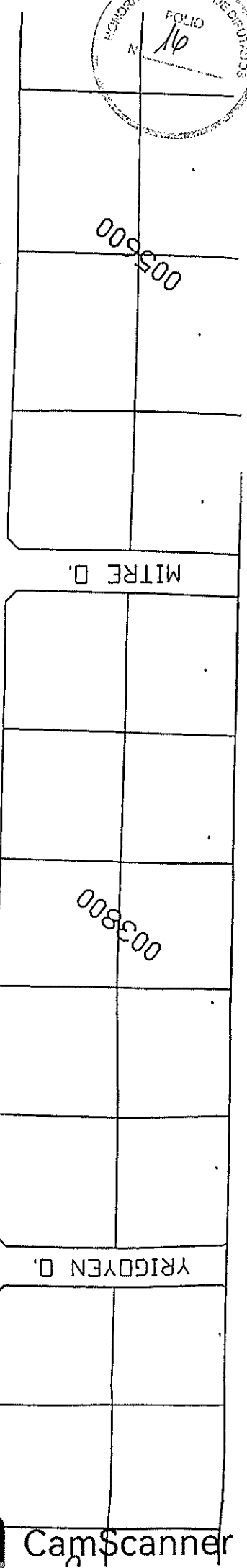
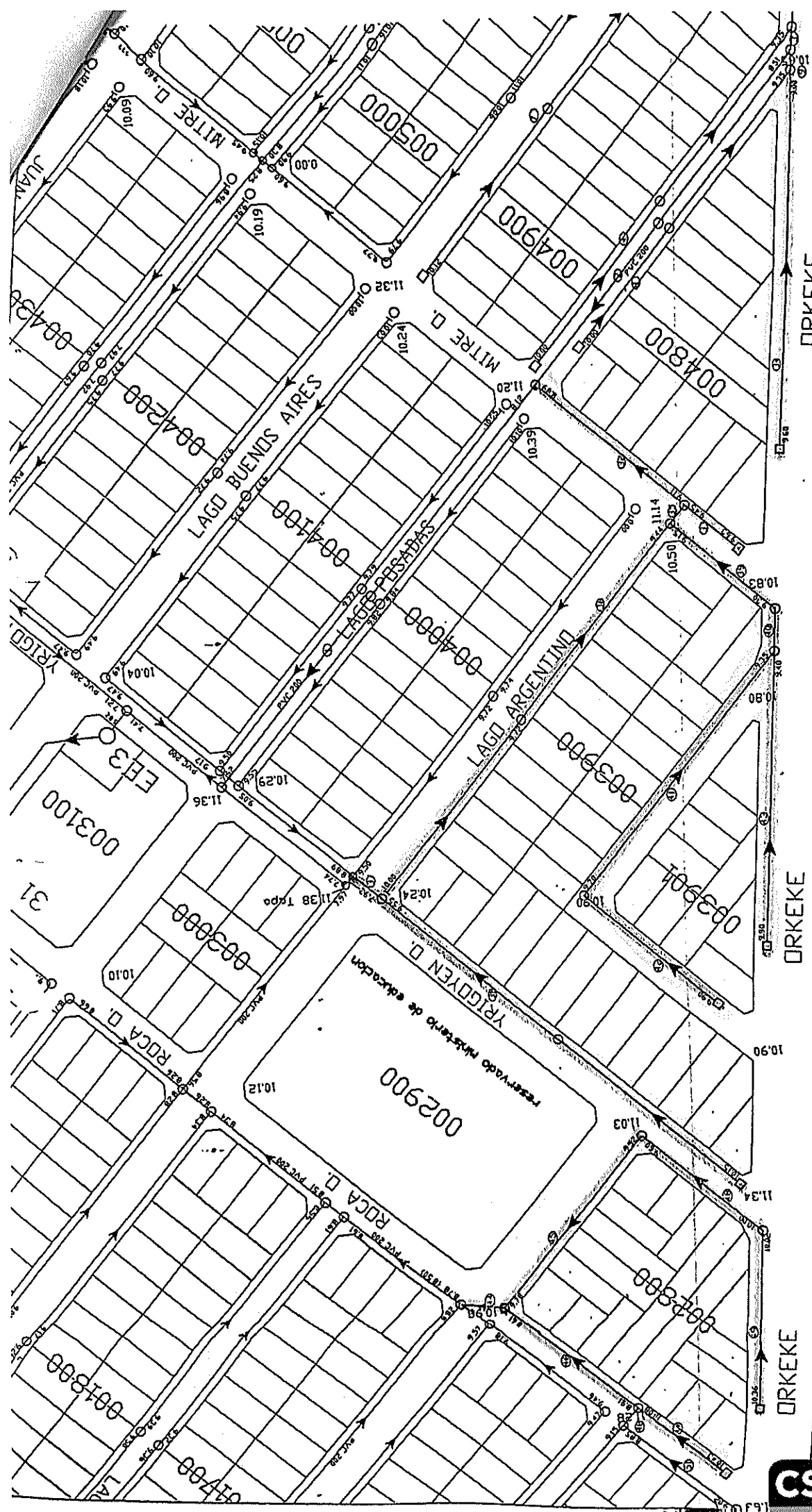

Obra: Ampliación de Redes Cloacales

MEMORIA DESCRIPTIVA

En la zona oeste de la localidad de Pico Truncado sobre la calle Orkeke quedo una franja de manzanas sin servicio de red cloacal.

Las redes proyectadas tienen por finalidad resolver los sucesivos reclamos de los vecinos por pozos absorbentes saturados y derrames de líquidos cloacales en la vía pública.

Dentro de los trabajos previstos se realizara redes cloacales domiciliarias en PVC Ø160 CL4 para las manzanas 48, 39, 39.01 y 28 brindando así servicio a 78 frentistas además de ser la base para conectar la cloaca de toda la zona.



CamScanner

Escaneado con CamScanner


PROYECTO CLOACAS MZ 48, 39, 39 01 y 28

COMPUTO METRICO

N° CALLE	MZ	ENTRE CALLE	Y CALLE	REDES (m)		PROFUNDIDADES				EXCAV m3	CAMARAS		BOCA ACC
				ø 200	ø 160	COTA T	COTA C	COTA T	COTA C		PROM.	BR -2,5	
32		MITRE											
	48	L POSADAS	L ARGENTINO	70	11,14	9,11	11,3	8,89	2,48	112,84		1	
33		MITRE											
	48	ORKEKE	L ARGENTINO	25	10,83	9,63	11,14	9,45	1,705	27,706			
34		ORKEKE											
	48	MITRE	L POSADAS	147	10,83	9,6	10,65	9	1,7	162,44			
35		CRUCE CALLE											
		L ARGENTINO	MITRE	8	11,14	9,15	11,14	9,11	2,27	11,804		1	
36		L ARGENTINO	MITRE										
	39	YRIGOYEN	MITRE	178	11,3	10	11,14	9,44	1,76	203,63			
37		CRUCE CALLE											
		YRIGOYEN	L ARGENTINO	13	11,2	9,55	11,2	9,5	1,985	16,351		1	
38		YRIGOYEN											
	39	L ARGENTINO	ORKEKE	173	11,3	9,55	11,34	10,15	1,73	194,54		1	
39		MITRE											
	39	ORKEKE	L ARGENTINO	51	10,83	9,3	11,14	9,15	2,02	66,963		1	
40		ORKEKE											
	39	MITRE	PASAJE S/N	17	10,8	9,35	10,83	9,3	1,75	19,338		1	
41		PASAJE S/N	ORKEKE										
	39	PASAJE S/N	ORKEKE	118	10,9	9,7	10,8	9,35	1,585	121,57		1	
42		PASAJE S/N	PASAJE S/N										
	39 01	ORKEKE	PASAJE S/N	64	10,9	9,9	10,9	9,7	1,36	56,576		1	
43		ORKEKE											
	39 01	PASAJE S/N	PASAJE S/N	110	10,9	9,9	10,8	9,4	1,46	104,39		1	
44		CRUCE CALLE	ROCA										
		L DEL DESIERTO	L DEL DESIERTO	16	10,98	8,61	10,98	8,57	2,65	27,56		1	
45		L DEL DESIERTO	YRIGOYEN										
	28	ROCA	L DEL DESIERTO	85	10,98	9,78	11,03	9,52	1,615	89,229		1	
46		ROCA											
	28	L PUEYRREDON	L DEL DESIERTO	65	11,28	8,81	10,98	8,61	2,68	113,23		1	
47		ROCA	L PUEYRREDON										
	28	ORKEKE	L PUEYRREDON	28	11,63	10,43	11,28	10,08	1,46	26,572		1	
48		YRIGOYEN	L DEL DESIERTO										
	28	ORKEKE	L DEL DESIERTO	58	11,34	10	11,03	9,6	1,645	62,016		1	



PROVINCIA DE SANTA CRUZ



SERVICIOS PUBLICOS SOCIEDAD DEL ESTADO

Objeto: Ampliación red de cloacas: mz.71,76, 86 y 88.02

Localidad: Pico Truncado

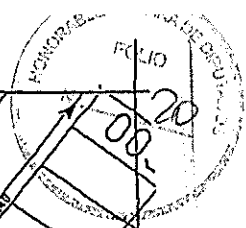
Obra: Ampliación de Redes Cloacales

MEMORIA DESCRIPTIVA

En la zona oeste de la localidad de Pico Truncado sobre la calle Orkeke quedo una franja de manzanas sin servicio de red cloacal.

Las redes proyectadas tienen por finalidad resolver los sucesivos reclamos de los vecinos por pozos absorbentes saturados y derrames de líquidos cloacales en la vía pública.

Dentro de los trabajos previstos se realizara redes cloacales domiciliarias en PVC Ø160 CL4 para las manzanas 71, 76, 86 Y 88.02, brindando así servicio a 78 frentistas además de ser la base para conectar la cloaca de toda la zona



CamScanner

Escaneado con CamScanner

PROYECTO CLOACAS MZ 71, 76, 86 Y 38,02

COMPUTO METRICO

N°	CALLE	MZ	ENTRE CALLE	Y	REDES (m)		PROFUNDIDADES				EXCAV m3	CAMARAS		BOCA ACC	
					ø 200	ø 160	COTA T	COTA C	COTA T	COTA C		PROM.	BR -2,5		BR +2,5
10	CRUCE CALLE		ORKEKE	CALLE			9	10,54	8,66	10,54	8,7	2,12	12,402	1	
11	PUEYRREDON	71	BUSTOS	ORKEKE	PUEYRREDON		56	11,42	10,2	10,54	9,3	1,49	54,236		1
12	ORKEKE	71/70	PUEYRREDON	R.ASTOLFO	ORKEKE		107	10,54	8,7	10,66	9,03	1,995	138,75	1	
13	R.ASTOLFO	71	BUSTOS	ORKEKE	ORKEKE		67	11,29	9,81	10,66	9,4	1,63	70,987	1	
14	BUSTOS	71	PUEYRREDON	R.ASTOLFO	R.ASTOLFO		98	11,42	10,2	11,29	9,85	1,59	101,28		1
15	CRUCE CALLE		R.ASTOLFO	ORKEKE	ORKEKE		7	10,66	9,03	10,66	9,07	1,87	8,5085	1	
16	R.ASTOLFO	76	BUSTOS	ORKEKE	ORKEKE		59	11,29	10,1	10,66	9,4	1,485	56,95		1
17	ORKEKE	76/70	R.ASTOLFO	SAAVEDRA	SAAVEDRA		105	10,66	9,07	10,61	9,4	1,66	113,3	1	
18	SAAVEDRA	76	BUSTOS	ORKEKE	ORKEKE		67	11,11	9,75	10,61	9,5	1,495	65,107	1	
19	BUSTOS	76	R.ASTOLFO	SAAVEDRA	SAAVEDRA		91	11,29	10,1	11,11	9,78	1,52	89,908		1
20	CRUCE CALLE		SAAVEDRA	ORKEKE	ORKEKE		11	10,61	9,4	10,61	9,44	1,45	10,368	1	
21	ORKEKE	86/81	SAAVEDRA	TUCUMAN	TUCUMAN		82	10,61	9,44	10,51	9,68	1,26	67,158		1
22	SAAVEDRA	86	GUEMES	ORKEKE	ORKEKE		11	10,79	9,52	10,61	9,44	1,48	10,582	1	
23	GUEMES	86	QUINTEROS	SAAVEDRA	SAAVEDRA		77	10,75	9,75	10,79	9,52	1,395	69,82		1
24	CRUCE CALLE		TUCUMAN	QUINTEROS	QUINTEROS		7	10,55	9,35	10,55	9,35	1,46	6,643	1	
25	TUCUMAN	86	QUINTEROS	ORKEKE	ORKEKE		35	10,51	9,68	10,55	9,35	1,275	29,006		1
26	QUINTEROS	86	GUEMES	TUCUMAN	TUCUMAN		66	10,75	9,75	10,55	9,35	1,36	58,344		1
27	CRUCE CALLE		TUCUMAN	ALBERDI	ALBERDI		8	10,51	9,19	10,51	9,15	1,6	8,32	1	
28	TUCUMAN	88 02	ALBERDI	ORKEKE	ORKEKE		103	10,51	9,5	10,51	9,19	1,425	95,404		1
29	CRUCE CALLE		PETROLEROS	ALBERDI	ALBERDI		9	9,34	8,02	9,34	7,99	1,595	9,3308	1	
30	PETROLEROS	88 02	ORKEKE	ALBERDI	ALBERDI		65	9,38	8,22	9,34	8,02	1,5	63,375	1	
31	ORKEKE	88 02	TUCUMAN	PETROLEROS	PETROLEROS		76	9,46	8,45	9,38	8,23	1,34	66,196		1



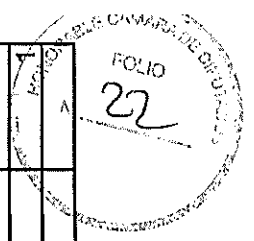
CamScanner

Escaneado con CamScanner

PROYECTO REDES DE CLOACA ZONA CALLE ORKEKE

COMPUTO METRICO

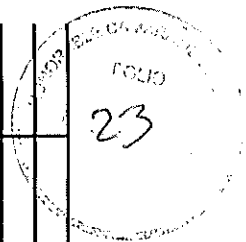
N°	CALLE	MZ	ENTRE CALLE	Y	REDES (m)		PROFUNDIDADES						EXCAV m3	CAMARAS		BOCA ACC
					Ø 200	Ø 160	COTA T	COTA C	T COTA T	COTA C	PROM.	BR -2,5		BR +2,5		
1	L POSADAS	40/41	YRIGOYEN	CALLE	190		11,36	7,62	11,3	8,12	3,76	571,52			3	
2	L POSADAS	48/49	MITRE	MITRE	164		11,3	8,12	10,65	8,51	2,96	388,35			1	
3	CRUCE CALLE		L POSADAS	ORKEKE		6	10,65	8,51	10,65	8,54	2,385	9,3015			1	
4	L POSADAS	49	MITRE	ORKEKE		157	11,2	10	10,65	9,35	1,51	154,1			2	
5	ORKEKE	49/56	PUEYRREDON	L POSADAS		44	10,65	8,54	10,54	8,66	2,255	64,493			1	
6	PUEYRREDON	49	L BS AS	ORKEKE		40	11,42	9,42	10,54	9,3	1,88	48,88			1	
7	L POSADAS	48	MITRE	ORKEKE		130	11,3	10	10,65	9,35	1,56	131,82			2	
8	CRUCE CALLE		L POSADAS	ORKEKE		8	10,65	9	10,65	8,7	2,06	10,712			1	
9	CRUCE CALLE		ORKEKE	PUEYRREDON		9	10,54	8,66	10,54	8,7	2,12	12,402			1	
10	PUEYRREDON	71	BUSTOS	ORKEKE		56	11,42	10,2	10,54	9,3	1,49	54,236			1	
11	ORKEKE	71/70	PUEYRREDON	R-ASTOLFO		107	10,54	8,7	10,66	9,03	1,995	138,75			1	
12	R-ASTOLFO	71	BUSTOS	ORKEKE		67	11,29	9,81	10,66	9,4	1,63	70,987			1	
13	BUSTOS	71	PUYRREDON	R-ASTOLFO		98	11,42	10,2	11,29	9,85	1,59	101,28			1	
14	CRUCE CALLE		R-ASTOLFO	ORKEKE		7	10,66	9,03	10,66	9,07	1,87	8,5085			1	
15	R-ASTOLFO	76	BUSTOS	ORKEKE		59	11,29	10,1	10,66	9,4	1,485	56,95			1	
16	ORKEKE	76/70	R-ASTOLFO	SAAVEDRA		105	10,66	9,07	10,61	9,4	1,66	113,3			1	
17	SAAVEDRA	76	BUSTOS	ORKEKE		67	11,11	9,75	10,61	9,5	1,495	65,107			1	
18	BUSTOS	76	R-ASTOLFO	SAAVEDRA		91	11,29	10,1	11,11	9,78	1,52	89,908			1	
19	CRUCE CALLE		SAAVEDRA	ORKEKE		11	10,61	9,4	10,61	9,44	1,45	10,368			1	
20	ORKEKE	86/81	SAAVEDRA	TUCUMAN		82	10,61	9,44	10,51	9,68	1,26	67,158			1	
21	SAAVEDRA	86	GUEMES	ORKEKE		11	10,79	9,52	10,61	9,44	1,48	10,582			1	
22	GUEMES	86	QUINTEROS	SAAVEDRA		77	10,75	9,75	10,79	9,52	1,395	69,82			1	
23	CRUCE CALLE		TUCUMAN	QUINTEROS		7	10,55	9,35	10,55	9,35	1,46	6,643			1	
24	TUCUMAN	86	QUINTEROS	ORKEKE		35	10,51	9,68	10,55	9,35	1,275	29,006			1	
25	QUINTEROS	86	GUEMES	TUCUMAN		66	10,75	9,75	10,55	9,35	1,36	58,344			1	
26	CRUCE CALLE		TUCUMAN	ALBERDI		8	10,51	9,19	10,51	9,15	1,6	8,32			1	
27	TUCUMAN	88 02	ALBERDI	ORKEKE		103	10,51	9,5	10,51	9,19	1,425	95,404			1	
28	CRUCE CALLE		PETROLEROS	ALBERDI		9	9,34	8,02	9,34	7,99	1,595	9,3308			1	



CamScanner

Escaneado con CamScanner

29	PETROLEROS	88 02	ORKEKE	ALBERDI		65	9,38	8,22	9,34	8,02	1,5	63,375	1
30	ORKEKE	88 02	TUCUMAN	PETROLEROS		76	9,46	8,45	9,38	8,23	1,34	66,196	
31	MITRE	48	L POSADAS	ORKEKE		105	11,2	9,89	10,83	9,18	1,74	118,76	
32	ORKEKE	48	MITRE	L POSADAS		147	10,83	9,6	10,65	9	1,7	162,44	1
33	CRUCE CALLE	39 48	MITRE	ORKEKE		10	10,83	9,22	10,83	9,18	1,89	12,285	1
34	MITRE	3900	LAGO ARGENTINO	ORKEKE		27	10,83	9,22	10,83	9,3	1,83	32,117	1
35	ORKEKE	3900	PASAJE S/N	MITRE		17	10,8	9,35	10,83	9,3	1,75	19,338	1
36	ORKEKE	3901	PASAJE S/N	PASAJE S/N		112	10,9	9,9	10,9	9,4	1,51	109,93	
37	PASAJE S/N	39	PASAJE S/N	ORKEKE		118	10,9	9,7	10,8	9,35	1,585	121,57	1
38	PASAJE S/N	39	ORKEKE	PASAJE S/N		67	10,9	9,9	10,9	9,7	1,36	59,228	
39	CRUCE CALLE		ROCA	L DEL DESIERTO		16	10,98	8,61	10,98	8,57	2,65	27,56	1
40	L DEL DESIERTO	28	ROCA	YRIGOYEN		85	10,98	9,78	11,03	9,52	1,615	89,229	1
41	ROCA	28	L PUEYRREDON	L DEL DESIERTO		65	11,28	8,81	10,98	8,61	2,68	113,23	1
42	ROCA	28	ORKEKE	L PUEYRREDON		28	11,63	10,43	11,28	10,08	1,46	26,572	
43	YRIGOYEN	28	ORKEKE	L DEL DESIERTO		58	11,34	10	11,03	9,6	1,645	62,016	1
44	ORKEKE	28	YRIGOYEN	ROCA		72	11,63	10,36	11,34	10,02	1,555	72,774	
45	CRUCE CALLE		ROCA	L PUEYRREDON		8	11,28	8,85	11,28	8,81	2,71	14,092	1
46	ROCA	16 05	ORKEKE	L PUEYRREDON		55	11,63	9,02	11,28	8,85	2,78	99,385	1
47	CRUCE CALLE		ORKEKE	L BURMEISTER		16	11,63	9,02	11,63	9,08	2,84	29,536	1
48	L PUEYRREDON	16 05	PASAJE S/N	ROCA		111	11,49	9,49	11,28	9,15	2,325	167,75	1
49	PASAJE S/N	16 05	L PUEYRREDON	L BURMEISTER		53	11,49	10,29	11,49	10,06	1,575	54,259	
50	L BURMEISTER	16 05	PASAJE S/N	ROCA		111	11,63	9,23	11,49	10,29	2,06	148,63	1
51	CRUCE CALLE		L PUEYRREDON	PASAJE S/N		9	11,49	9,49	11,49	9,53	2,24	13,104	1
52	PASAJE S/N	16 03	L PUEYRREDON	L BURMEISTER		53	11,49	9,53	11,49	9,7	2,135	73,551	
53	L PUEYRREDON	16 03	BELGRANO	PASAJE S/N		111	11,49	9,53	11,13	9,88	1,865	134,56	1
54	BELGRANO	16 03	L PUEYRREDON	L BURMEISTER		53	11,13	9,9	11,33	10,13	1,475	50,814	1
55	L BURMEISTER	16 03	BELGRANO	PASAJE S/N		109	11,49	9,75	11,33	10,13	1,73	122,57	1
56	L BURMEISTER	16 04	PASAJE S/N	ORKEKE		104	11,49	9,56	11,63	9,24	2,42	163,59	1
57	PASAJE S/N	16 04	L CARDIEL	L BURMEISTER		53	11,48	10,33	11,49	10,1	1,53	52,709	
58	CRUCE CALLE		PASAJE S/N	L BURMEISTER		9	11,49	9,56	11,49	9,66	2,14	12,519	1
59	PASAJE S/N	16 02	L CARDIEL	L BURMEISTER		53	11,48	9,91	11,49	9,66	1,96	67,522	1
60	L BURMEISTER	16 02	PASAJE S/N	BELGRANO		111	11,53	10,06	11,49	9,66	1,91	137,81	1
61	BELGRANO	16 02	L CARDIEL	L BURMEISTER		53	11,53	10,33	11,53	10,1	1,575	54,259	1
62	L CARDIEL	16 02	PASAJE S/N	BELGRANO		109	11,53	10,33	11,48	9,93	1,635	115,84	
63	L CARDIEL	16 04	PASAJE S/N	ORKEKE		29	11,48	10,33	11,48	9,63	1,76	33,176	
64	ORKEKE	16 04	L CARDIEL	L BURMEISTER		94	11,63	9,07	11,33	9,36	2,525	154,28	1
65	CRUCE CALLE		L CARDIEL	ORKEKE		16	11,48	9,36	11,48	9,4	2,36	24,544	1
66	ORKEKE	16	L CARDIEL	BELGRANO		168	11,33	9,9	11,48	9,4	2,015	220,04	2
67	L CARDIEL	16	ORKEKE	BELGRANO		136	11,53	9,82	11,48	9,4	2,155	190,5	1



C O D I C O

62	BELGRANO	16	ORKEKE	L	CARDIEL	98	11,33	10,13	11,53	9,83	1,71	108,93		
	T O T A L E S					354	4250					5856,1	44	9
						62	726							16

HONORABLE CÁMARA DE REPRESENTANTES
 FOLIO
 No 24